




Схема расположения земельного участка



Масштаб 1:1750

Условные обозначения:

-  Граница земельного участка, установленная (уточненная) при проведении землеустроительных работ
-  Границы участков по сведениям ГЗК
-  Границы квартала